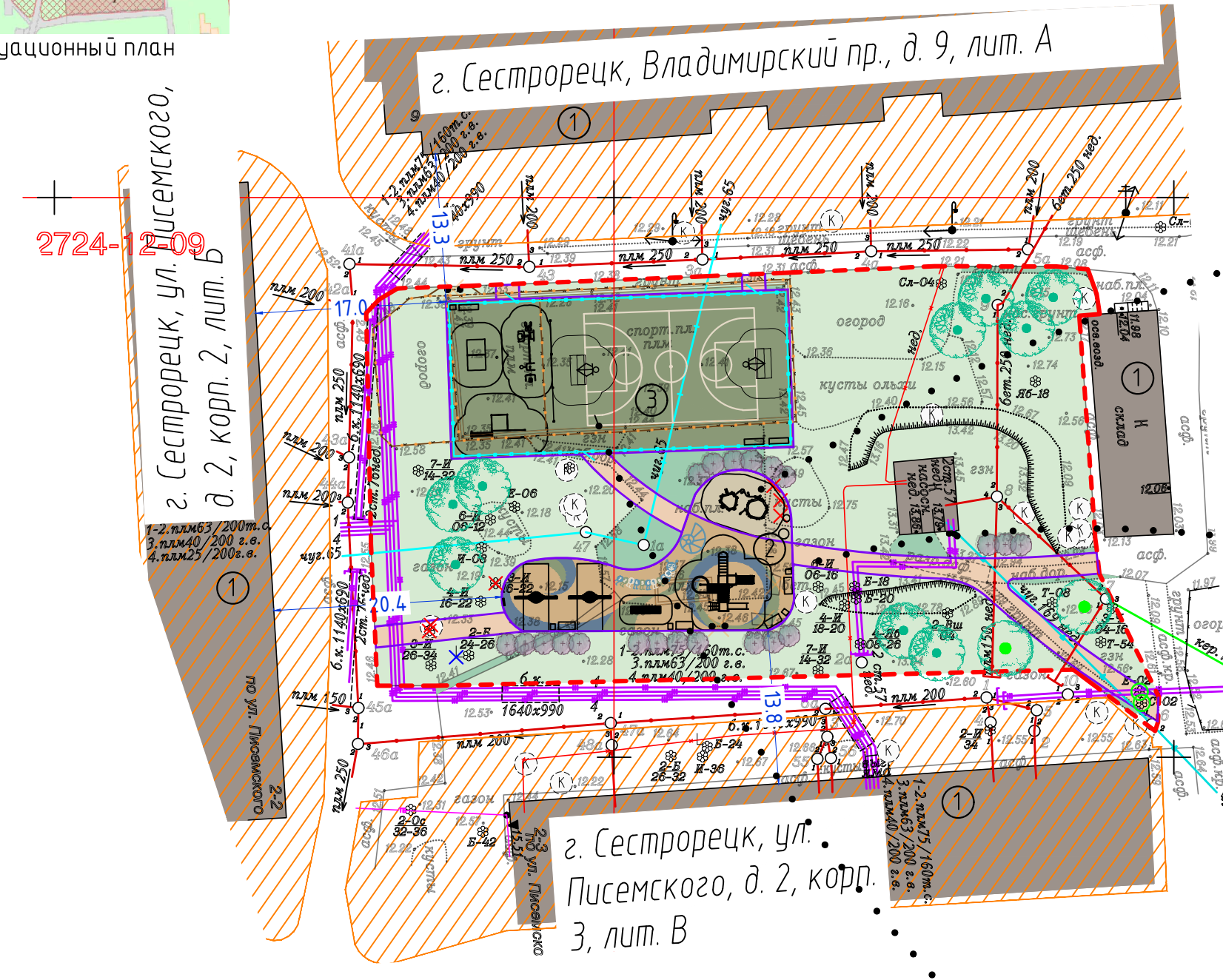


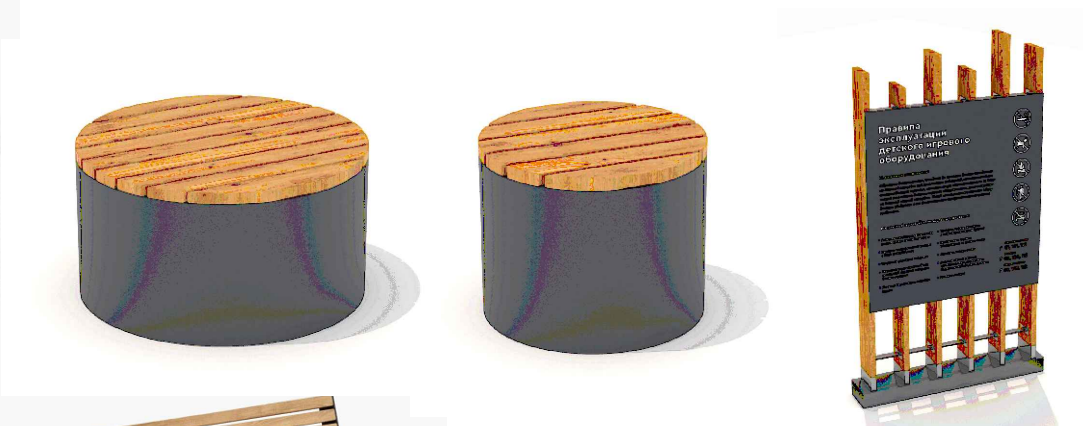
- ЭКСПЛИКАЦИЯ
- ① Здания и сооружения существующие
  - ② Детская площадка
  - ③ Спортивная площадка



Детская площадка



Оборудование для детской площадки

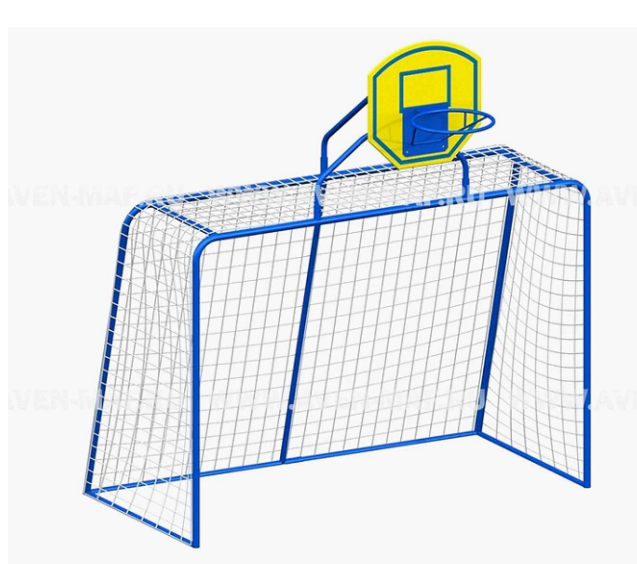


Уличная мебель

- УСЛОВНЫЕ ОБОЗНАЧЕНИЯ
- Границы проектирования благоустройства
  - Границы участков, прошедших кадастровый учет
  - Здания и сооружения существующие
  - Бортовой камень проектируемый БР100.20.8
  - Полимерное покрытие RAL 1001 проектируемое
  - Рисунок на полимерном покрытии проектируемый RAL 1013, 5024, 6021
  - Полимерное покрытие RAL 5014 проектируемое
  - Полимерное покрытие RAL 6021 проектируемое
  - Рисунок на полимерном покрытии проектируемый RAL 1013
  - Надбное покрытие проектируемое
  - Песчаное покрытие проектируемое
  - Газон существующий, восстанавливаемый
  - Газон проектируемый
  - Деревья существующие
  - Кустарники существующие
  - Деревья проектируемые
  - Кустарники проектируемые
  - Пересадка деревьев
  - Места для пересаживаемых деревьев
  - Деревья и кустарники к сносу
  - Существующие пни к корчевке
  - Демонтаж
  - Демонтаж ограждения
  - Детское игровое оборудование проектируемое
  - Спортивное оборудование проектируемое
  - Ограждение спортивной площадки проектируемое
  - Скамьи и урны проектируемые



Спортивная площадка



Оборудование для спортивной площадки



Предусмотреть открытые зоны государственной территории. Постановление Правительства РФ от 21.08.2019 №1880 "Об отмене части пунктов государственной кадастровой сети и государственной географической сети"

- Примечания:
1. Плановая съемка проведена от пунктов полигонометрии ПП-12590, ПП-7794, ПП-7908
  2. Высотные съемки проведены от базовой сети ГеоСвободы 8879
  3. Подметки выполнены, не имеющие выноса на поверхность, нанесены на топографические чертежи в форме индустриальной организации.
  4. Экспликация вводитые наименования сооружений составлены логично.
  5. Сметная стоимость в проекте на выполнение инженерно-проектных работ.

Общество с ограниченной ответственностью "ГеоСвобода"		Самар-Инструмент	
Выдано: ООО "СпринтИнструмент"	Площадь: 4400-23 кв. м. (д. 2023)	Комплекс на территории: 187.23 кв. м. (д. 2023)	
Адрес: г. Сестрорецк, Владимирский пр., д. 9	Исполнитель: для проектирования	Составитель: на этом материале	
Площадь участка: 0,42 кв. м	Уч. №: по плану - № 1	Составитель: на этом материале	
Датум: 2023 г.	Выдана: 2023 г.	Составитель: на этом материале	
Исполнитель: [подпись]	Должность: [подпись]	Составитель: на этом материале	

Составитель: [подпись]	Проверил: [подпись]	Должность: [подпись]
Составитель: [подпись]	Проверил: [подпись]	Должность: [подпись]

Примечания:  
 1. Цвета RAL могут отличаться от истинных в зависимости от цветопередачи монитора компьютера и принтера  
 2. Для обеспечения беспрепятственного доступа маломобильных групп населения на данную территорию проектируемые дорожки сопрягаются по высотным отметкам с существующей пешеходной сетью  
 3. Восстановление газона показано информативно. В соответствии с пунктом 14.7. приложения №3 к Правилам благоустройства проектирование благоустройства не осуществляется в отношении размещения взамен существующих элементов благоустройства идентичных или однородных им элементов благоустройства

24-ПСД-16/01-1		Санкт-Петербург, г. Сестрорецк, Владимирский проспект, дом 9, литера А	
Изм. Колуч/Лист/Надк	Подп. Дата	Проект благоустройства элемента благоустройства	Стандия Лист Листов
Разработал: Павлова	Абрамова	Р	2
Проверил: Павлова	Абрамова	Схема планировки объекта благоустройства М 1:500	
Н. контр. ГИП	Ненашева Быстрова	Проектные Технологии Формат А1	