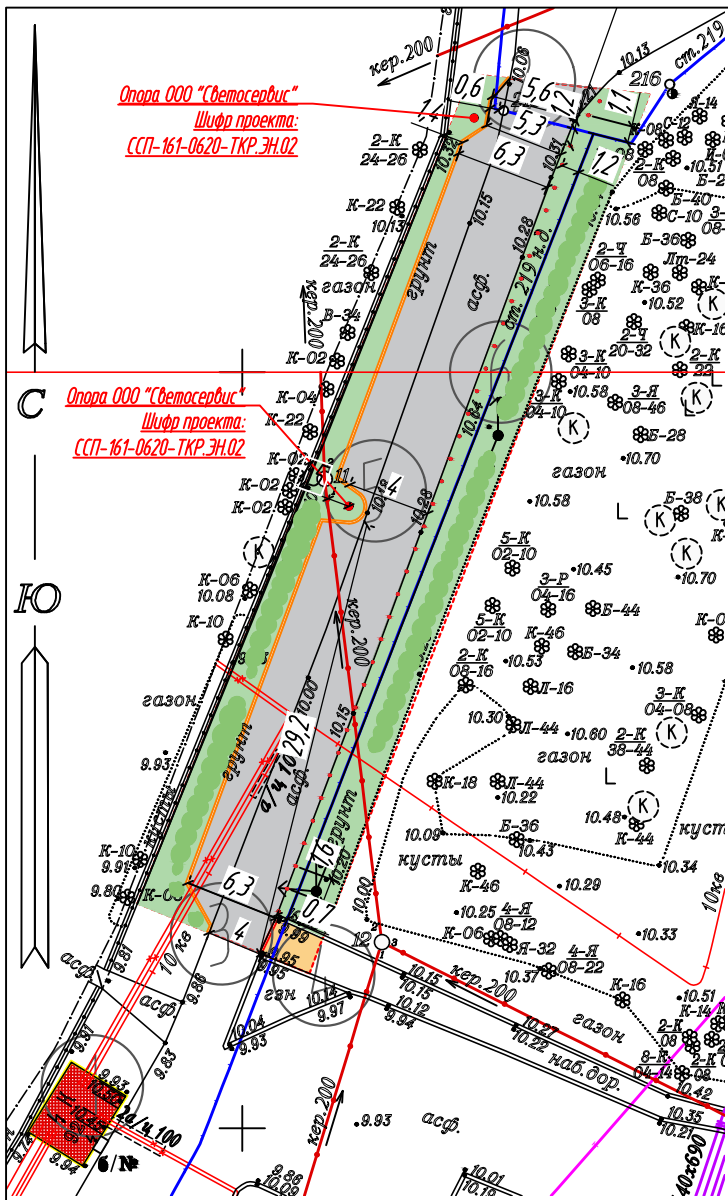


УСЛОВНЫЕ ОБОЗНАЧЕНИЯ



- Границы объекта благоустройства (718,9 м²)

						35-23-ПР/2023-ПЗУ			
						Местная администрация муниципального образования город Сестрорецк			
<i>Изм.</i>	<i>Кол.уч.</i>	<i>Лист</i>	<i>№ док.</i>	<i>Подп.</i>	<i>Дата</i>	Благоустройство территории по адресу: г. Санкт-Петербург, г. Сестрорецк, Приморское шоссе, д. 312.	<i>Стадия</i>	<i>Лист</i>	<i>Листов</i>
							П	2	9
<i>Исполнил</i>		Тимофеева Е.М			2023	Ситуационный план М 1:2000	ООО "Стройтехнадзор" 2023		
<i>Проверил</i>		Андреева И.Н			2023				



Опора ООО "Светосервис"
Шифр проекта:
ССП-161-0620-ТКР.ЭН.02

Опора ООО "Светосервис"
Шифр проекта:
ССП-161-0620-ТКР.ЭН.02

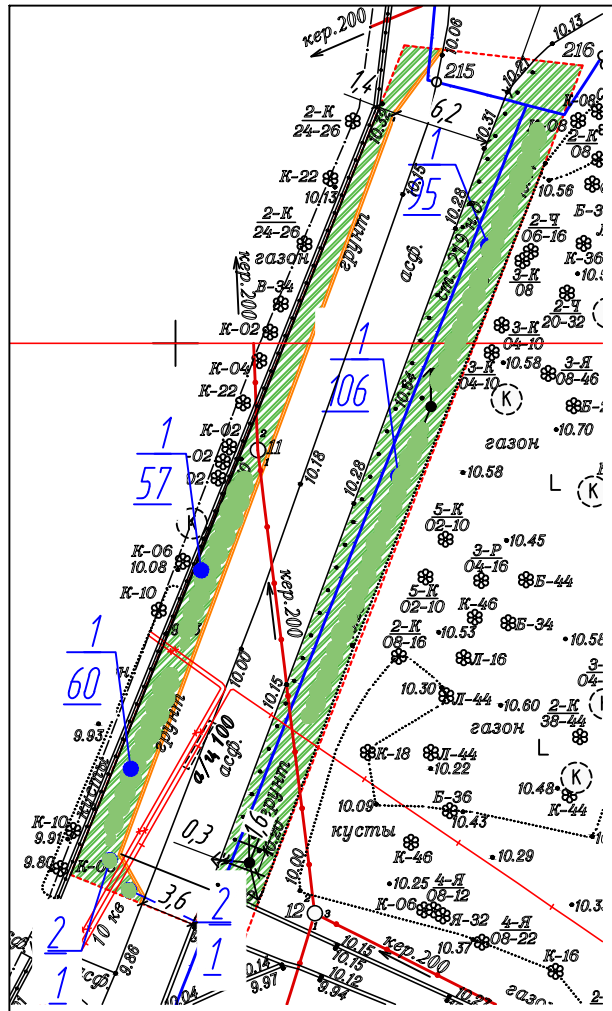
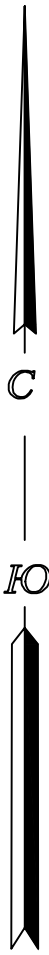
Экспликация	
Номер	Наименование
Существующие архитектурные объекты	
1	Нежилое здание: г. Санкт-Петербург, Приморское шоссе, 308А
Существующие подъезды и подходы к объекту проектирования	
2	Подъезд на территорию (северный)
3	Подъезд на территорию (южный)
4	Подход на территорию в набивном покрытии (южный)
Проектируемые элементы благоустройства	
5	А/б покрытие
6	Газонное покрытие (устройство)
4	Набивное покрытие

Технико-экономические показатели			
Номер	Наименование	Всего (м2)	%
Площадь в границах проектирования		718,9	100
1	Асфальтовое покрытие	374,2	52
2	Набивное покрытие	8,5	1,2
3	Площадь под бортовые камни	23,9	3,4
Всего покрытий:		406,6	56,6
4	Проектируемое газонное покрытие	312,3	43,4
Итого озеленения:		312,3	43,4

УСЛОВНЫЕ ОБОЗНАЧЕНИЯ

- Граница объекта благоустройства
- Существующие здания и сооружения
- Границы участков прошедших кадастровый учет: 78:38:0011105:34
- Устанавливаемый по новой трассе бортовой камень 30*15
- Устанавливаемый с занижением б/к 30*15
- Устройство парковочных столбиков (58 м.п.; расстояние между столбиками 1,6м)
- Кабели высокого и низкого напряжения
- Канализация
- Газопровод
- Устройство газонного покрытия
- Устройство набивного покрытия
- Устройство а/б покрытия
- Посадка кустарников в свободнорастущие группы

35-23-ПР/2023-ПЗУ					
Местная администрация муниципального образования город Сестрорецк					
Изм.	Кол.уч.	Лист	№ док.	Подп.	Дата
Благоустройство территории по адресу: г. Санкт-Петербург, г. Сестрорецк, Приморское шоссе, д. 312.					
		Исполнил	Тимофеева Е.М.		2023
		Проверил	Андреева И.Н.		2023
Схема планировки объекта благоустройства М 1:500				Стадия	Лист
				П	3
				Листов	9
ООО "Стройтехнадзор" 2023					



- УСЛОВНЫЕ ОБОЗНАЧЕНИЯ**
- Граница объекта благоустройства
 - Номер в посадочной ведомости
 - Количество (штук)
 - Восстановление газона (267,5 м2)
 - Посадка кустарников в однорядные и свободнорастущие группы

Посадочная ведомость								
№	Наименование	Ед. изм.	Кол-во	Возраст, л	Земляной ком	ГОСТ	Посадочная яма	Площадь посадочных котлованов
1	Дерен белый "Elegantissima"	шт	106; 95; 57, 60	3-5	Свободно-растущая двурядная посадка	ГОСТ 26869-86	0,7*0,5*1,0 м	21,2; 18,9; 11,3; 11,9 м.п.
2	Чубушник венечный	шт	2	3-5	Одиночная посадка	ГОСТ 26869-86	H-0,4; D-0,5	0,1963 м2 (всего 0,3926 м2)

Ведомость перечета зеленых насаждений							
№ п/п	Наименование пород	Количество		диаметр / лет	состояние	Заключение	Цель вырубки
		деревья	кустарники				
	Восстановление газона			267,5 м2			

						35-23-ПР/2023-ПЗУ		
						Местная администрация муниципального образования город Сестрорецк		
Изм.	Кол.уч.	Лист	№ док.	Подп.	Дата	Благоустройство территории по адресу: г. Санкт-Петербург, г. Сестрорецк, Приморское шоссе, д. 312.		
						Стадия	Лист	Листов
Исполнил	Тимофеева Е.М.				2023	П	4	9
Проверил	Андреева И.Н.				2023	000 "Стройтехнадзор" 2023		
						Дендроплан М 1:500 Посадочная ведомость		

