

ГРАФИЧЕСКОЕ ОПИСАНИЕ

местоположения границ населенных пунктов, территориальных зон, особо охраняемых природных территорий, зон с особыми условиями использования территории

**Публичный сервитут в целях эксплуатации канализационных сетей, их неотъемлемых технологических частей
(объект недвижимости с кадастровым номером 78:38:0000000:3960)**

(наименование объекта, местоположение границ которого описано (далее - объект))

Раздел 1

Сведения об объекте

№ п/п	Характеристики объекта	Описание характеристик
1	2	3
1.	Местоположение объекта	город Санкт-Петербург, внутригородское муниципальное образование города федерального значения Санкт-Петербурга город Сестрорецк
2.	Площадь объекта +/- величина погрешности определения площади (Р +/- Дельта Р)	20060 +/- 50 м ²
3.	Иные характеристики объекта	-

Раздел 2**Сведения о местоположении границ объекта**

1. Система координат СК-1964

2. Сведения о характерных точках границ объекта

Обозначение характерных точек границ	Координаты, м		Метод определения координат характерной точки	Средняя квадратическая погрешность положения характерной точки (Mt), м	Описание обозначения точки на местности (при наличии)
	X	Y			
1	2	3	4	5	6
1	107469.68	96020.67	Аналитический метод	0.10	-
2	107837.15	95910.89	Аналитический метод	0.10	-
3	107838.58	95910.68	Аналитический метод	0.10	-
4	107841.08	95911.35	Аналитический метод	0.10	-
5	107841.94	95911.97	Аналитический метод	0.10	-
6	107986.03	96042.52	Аналитический метод	0.10	-
7	107987.00	96043.72	Аналитический метод	0.10	-
8	107987.67	96046.22	Аналитический метод	0.10	-
9	107987.00	96048.72	Аналитический метод	0.10	-
10	107985.35	96050.72	Аналитический метод	0.10	-
11	108005.79	96070.42	Аналитический метод	0.10	-
12	108006.65	96071.52	Аналитический метод	0.10	-
13	108007.32	96074.02	Аналитический метод	0.10	-
14	108007.15	96074.77	Аналитический метод	0.10	-
15	108004.24	96084.46	Аналитический метод	0.10	-
16	107976.28	96070.61	Аналитический метод	0.10	-
17	107967.02	96065.27	Аналитический метод	0.10	-
18	107965.19	96063.44	Аналитический метод	0.10	-
19	107964.52	96060.94	Аналитический метод	0.10	-
20	107965.19	96058.44	Аналитический метод	0.10	-
21	107971.48	96051.24	Аналитический метод	0.10	-
22	107961.23	96041.36	Аналитический метод	0.10	-
23	107925.01	96007.92	Аналитический метод	0.10	-
24	107879.14	96020.33	Аналитический метод	0.10	-

25	107857.96	96027.05	Аналитический метод	0.10	-
26	107759.35	96057.18	Аналитический метод	0.10	-
27	107710.52	96071.04	Аналитический метод	0.10	-
28	107568.40	96113.33	Аналитический метод	0.10	-
29	107566.98	96113.54	Аналитический метод	0.10	-
30	107564.48	96112.87	Аналитический метод	0.10	-
31	107562.65	96111.04	Аналитический метод	0.10	-
32	107561.98	96108.54	Аналитический метод	0.10	-
33	107562.65	96106.04	Аналитический метод	0.10	-
34	107564.48	96104.21	Аналитический метод	0.10	-
35	107565.56	96103.75	Аналитический метод	0.10	-
36	107707.69	96061.45	Аналитический метод	0.10	-
37	107756.45	96047.61	Аналитический метод	0.10	-
38	107854.96	96017.51	Аналитический метод	0.10	-
39	107876.23	96010.76	Аналитический метод	0.10	-
40	107916.36	95999.92	Аналитический метод	0.10	-
41	107886.74	95972.52	Аналитический метод	0.10	-
42	107850.22	95941.93	Аналитический метод	0.10	-
43	107832.39	95925.43	Аналитический метод	0.10	-
44	107802.09	95934.08	Аналитический метод	0.10	-
45	107776.93	95941.84	Аналитический метод	0.10	-
46	107754.09	95948.47	Аналитический метод	0.10	-
47	107707.09	95964.10	Аналитический метод	0.10	-
48	107660.74	95978.68	Аналитический метод	0.10	-
49	107514.67	96022.10	Аналитический метод	0.10	-
50	107513.25	96022.30	Аналитический метод	0.10	-
51	107510.75	96021.63	Аналитический метод	0.10	-
52	107508.92	96019.80	Аналитический метод	0.10	-
53	107508.82	96019.41	Аналитический метод	0.10	-
54	107472.81	96030.17	Аналитический метод	0.10	-
55	107464.15	96040.16	Аналитический метод	0.10	-
56	107434.79	96050.42	Аналитический метод	0.10	-

57	107410.07	96058.28	Аналитический метод	0.10	-
58	107398.02	96062.35	Аналитический метод	0.10	-
59	107390.09	96063.81	Аналитический метод	0.10	-
60	107374.05	96068.89	Аналитический метод	0.10	-
61	107364.08	96072.93	Аналитический метод	0.10	-
62	107350.95	96076.85	Аналитический метод	0.10	-
63	107342.44	96080.32	Аналитический метод	0.10	-
64	107295.74	96094.75	Аналитический метод	0.10	-
65	107288.46	96097.17	Аналитический метод	0.10	-
66	107281.83	96078.71	Аналитический метод	0.10	-
67	107429.05	96033.18	Аналитический метод	0.10	-
68	107464.33	96022.26	Аналитический метод	0.10	-
1	107469.68	96020.67	Аналитический метод	0.10	-
69	107978.69	96058.18	Аналитический метод	0.10	-
70	107977.34	96059.69	Аналитический метод	0.10	-
71	107983.97	96063.28	Аналитический метод	0.10	-
69	107978.69	96058.18	Аналитический метод	0.10	-
72	107973.50	96103.44	Аналитический метод	0.10	-
73	107935.36	96114.07	Аналитический метод	0.10	-
74	107895.53	96125.78	Аналитический метод	0.10	-
75	107847.18	96140.58	Аналитический метод	0.10	-
76	107800.74	96153.48	Аналитический метод	0.10	-
77	107752.74	96167.82	Аналитический метод	0.10	-
78	107704.81	96180.99	Аналитический метод	0.10	-
79	107654.22	96196.18	Аналитический метод	0.10	-
80	107603.92	96209.77	Аналитический метод	0.10	-
81	107602.62	96209.94	Аналитический метод	0.10	-
82	107600.12	96209.27	Аналитический метод	0.10	-
83	107598.29	96207.44	Аналитический метод	0.10	-
84	107597.62	96204.94	Аналитический метод	0.10	-
85	107598.29	96202.44	Аналитический метод	0.10	-
86	107600.12	96200.61	Аналитический метод	0.10	-

87	107601.32	96200.11	Аналитический метод	0.10	-
88	107651.41	96186.58	Аналитический метод	0.10	-
89	107701.99	96171.39	Аналитический метод	0.10	-
90	107749.93	96158.22	Аналитический метод	0.10	-
91	107797.93	96143.89	Аналитический метод	0.10	-
92	107844.32	96131.00	Аналитический метод	0.10	-
93	107892.63	96116.21	Аналитический метод	0.10	-
94	107932.57	96104.46	Аналитический метод	0.10	-
95	107970.50	96093.88	Аналитический метод	0.10	-
72	107973.50	96103.44	Аналитический метод	0.10	-

3. Сведения о характерных точках части (частей) границы объекта

Обозначение характерных точек части границы	Координаты, м		Метод определения координат характерной точки	Средняя квадратическая погрешность положения характерной точки (Mt), м	Описание обозначения точки на местности (при наличии)
	X	Y			
1	2	3	4	5	6
-	-	-	-	-	-

Раздел 3

Сведения о местоположении измененных (уточненных) границ объекта

1. Система координат -

2. Сведения о характерных точках границ объекта

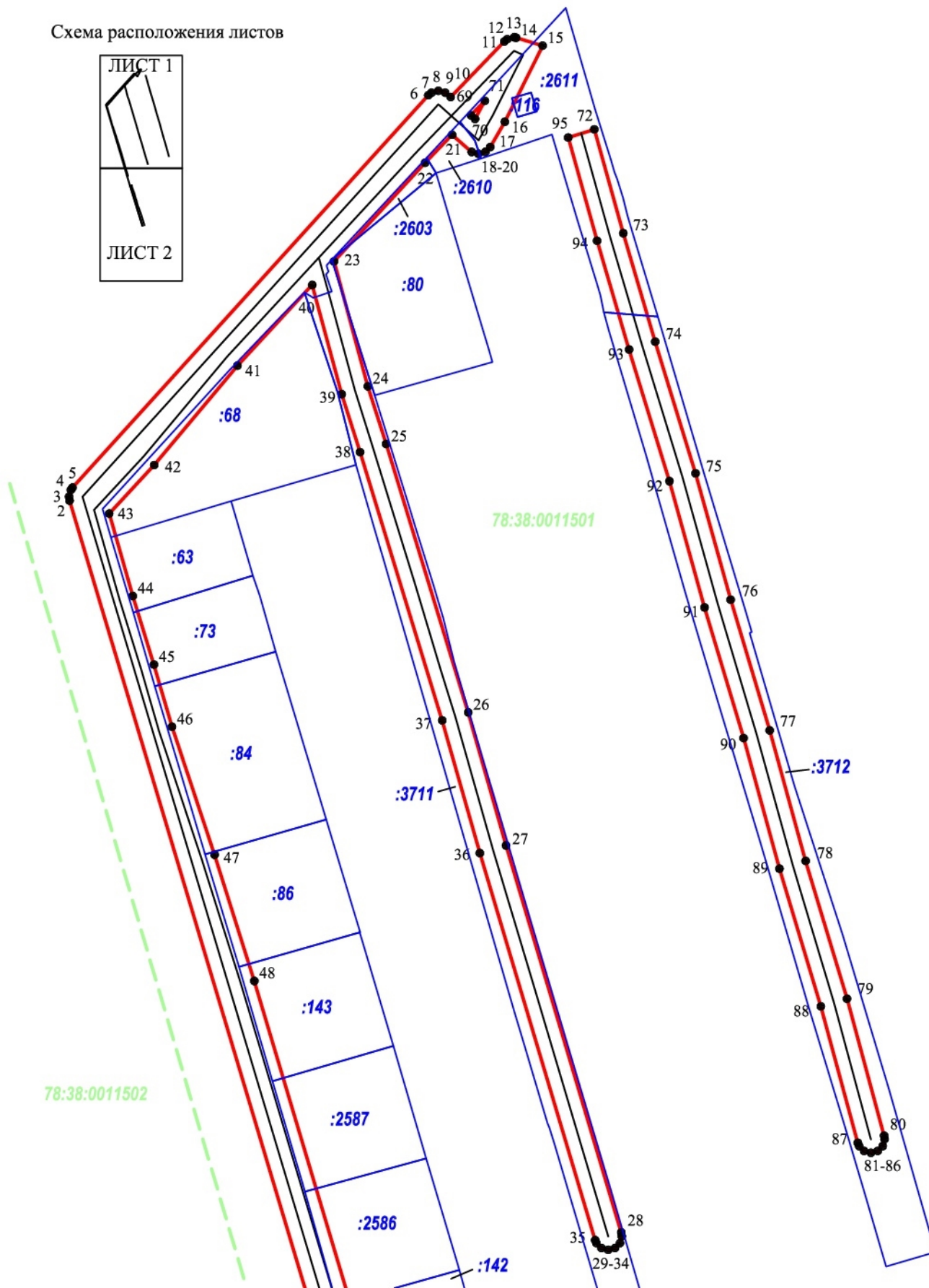
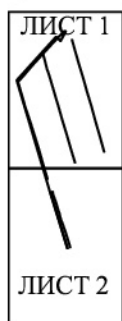
Обозначение характерных точек границ	Существующие координаты, м		Измененные (уточненные) координаты, м		Метод определения координат характерной точки	Средняя квадратическая погрешность положения характерной точки (Mt), м	Описание обозначения точки на местности (при наличии)
	X	Y	X	Y			
1	2	3	4	5	6	7	8
-	-	-	-	-	-	-	

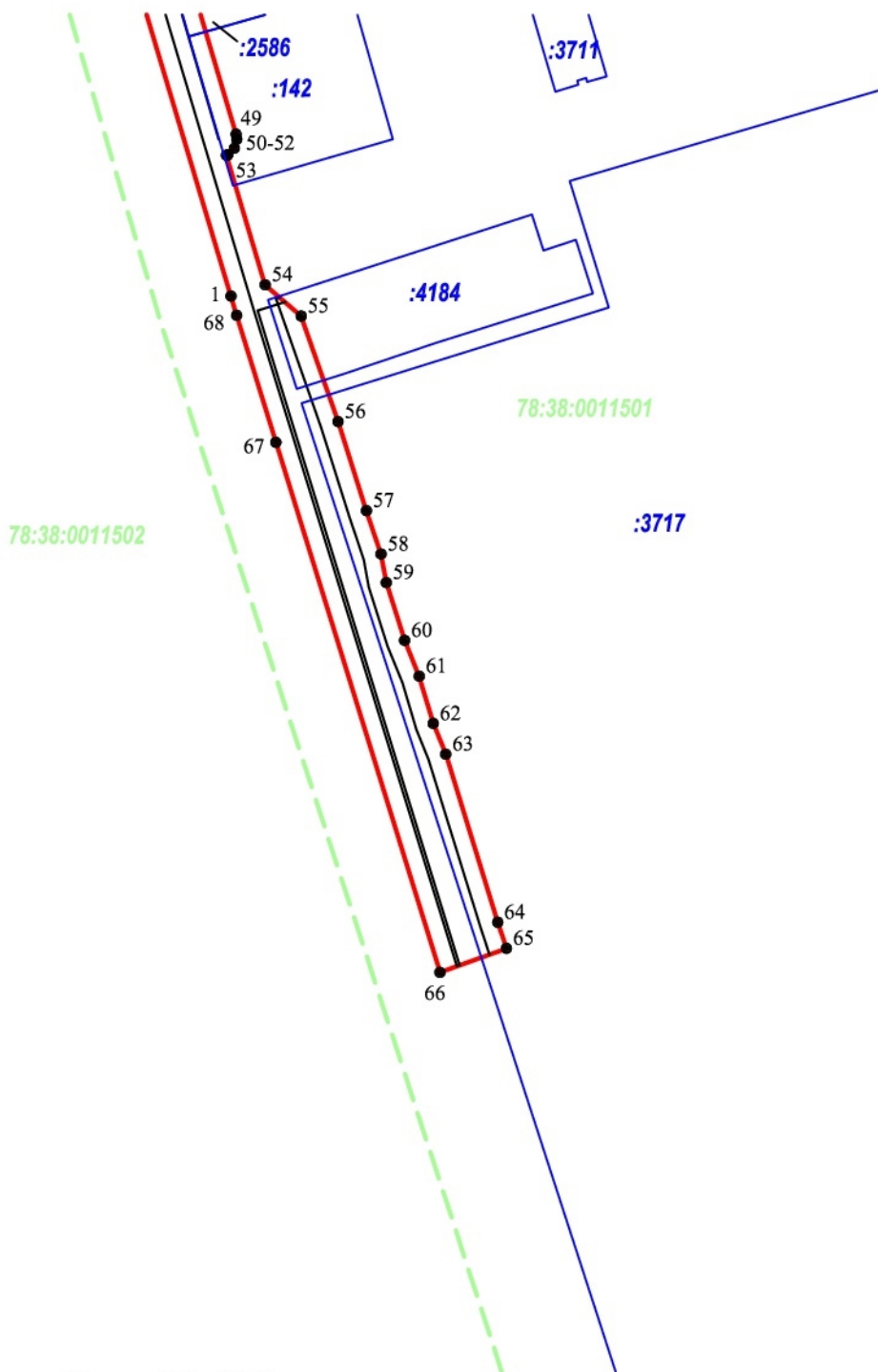
3. Сведения о характерных точках части (частей) границы объекта

Обозначение характерных точек части границы	Существующие координаты, м		Измененные (уточненные) координаты, м		Метод определения координат характерной точки	Средняя квадратическая погрешность положения характерной точки (Mt), м	Описание обозначения точки на местности (при наличии)
	X	Y	X	Y			
1	2	3	4	5	6	7	8
-	-	-	-	-	-	-	

Схема расположения границ публичного сервитута

Схема расположения листов





Масштаб 1 : 2000

Условные обозначения:

- границы публичного сервитута
- 1 характерная точка границ публичного сервитута
- контур инженерного сооружения с кадастровым номером 78:38:0000000:3960 в соответствии со сведениями ЕГРН
- - - границы кадастрового квартала
- 78:38:0021237 кадастровый номер кадастрового квартала
- границы земельного участка по сведениям ЕГРН
- :1001 кадастровый номер земельного участка по сведениям ЕГРН
- граница кадастрового округа