

ГРАФИЧЕСКОЕ ОПИСАНИЕ

местоположения границ населенных пунктов, территориальных зон, особо охраняемых природных территорий, зон с особыми условиями использования территории

Публичный сервитут в целях эксплуатации водопроводных сетей, их неотъемлемых технологических частей (объект недвижимости с кадастровым номером 78:00:0000000:1467)

(наименование объекта, местоположение границ которого описано (далее - объект))

Раздел 1

Сведения об объекте

№ п/п	Характеристики объекта	Описание характеристик
1	2	3
1.	Местоположение объекта	город Санкт-Петербург, внутригородское муниципальное образование города федерального значения Санкт-Петербурга город Сестрорецк
2.	Площадь объекта +/- величина погрешности определения площади (P +/- Дельта P)	20074 +/- 50 м ²
3.	Иные характеристики объекта	-

Раздел 2

Сведения о местоположении границ объекта

1. Система координат СК-1964

2. Сведения о характерных точках границ объекта

Обозначение характерных точек границ	Координаты, м		Метод определения координат характерной точки	Средняя квадратическая погрешность положения характерной точки (Mt), м	Описание обозначения точки на местности (при наличии)
	X	Y			
1	2	3	4	5	6
1	115866.55	93183.77	Аналитический метод	0.10	-
2	115869.37	93197.23	Аналитический метод	0.10	-
3	115860.35	93199.08	Аналитический метод	0.10	-
4	115801.85	93199.48	Аналитический метод	0.10	-
5	115799.32	93198.81	Аналитический метод	0.10	-
6	115797.49	93196.98	Аналитический метод	0.10	-
7	115796.82	93194.61	Аналитический метод	0.10	-
8	115796.57	93184.83	Аналитический метод	0.10	-
9	115795.92	93182.37	Аналитический метод	0.10	-
10	115796.46	93162.72	Аналитический метод	0.10	-
11	115767.52	93156.60	Аналитический метод	0.10	-
12	115712.46	93153.49	Аналитический метод	0.10	-
13	115700.98	93161.96	Аналитический метод	0.10	-
14	115698.48	93162.63	Аналитический метод	0.10	-
15	115696.65	93162.28	Аналитический метод	0.10	-
16	115683.75	93157.22	Аналитический метод	0.10	-
17	115676.95	93155.09	Аналитический метод	0.10	-
18	115666.06	93151.67	Аналитический метод	0.10	-
19	115666.15	93148.46	Аналитический метод	0.10	-
20	115657.79	93085.90	Аналитический метод	0.10	-
21	115654.64	93087.48	Аналитический метод	0.10	-
22	115615.56	93109.69	Аналитический метод	0.10	-

2. Сведения о характерных точках границ объекта					
Обозначение характерных точек границ	Координаты, м		Метод определения координат характерной точки	Средняя квадратическая погрешность положения характерной точки (Mt), м	Описание обозначения точки на местности (при наличии)
	X	Y			
1	2	3	4	5	6
23	115605.70	93115.08	Аналитический метод	0.10	-
24	115603.28	93115.71	Аналитический метод	0.10	-
25	115600.78	93115.04	Аналитический метод	0.10	-
26	115599.01	93113.30	Аналитический метод	0.10	-
27	115593.45	93104.15	Аналитический метод	0.10	-
28	115569.31	93118.19	Аналитический метод	0.10	-
29	115538.67	93143.17	Аналитический метод	0.10	-
30	115493.39	93182.75	Аналитический метод	0.10	-
31	115460.84	93223.77	Аналитический метод	0.10	-
32	115417.51	93263.14	Аналитический метод	0.10	-
33	115382.13	93296.29	Аналитический метод	0.10	-
34	115366.98	93306.66	Аналитический метод	0.10	-
35	115363.16	93309.07	Аналитический метод	0.10	-
36	115361.95	93309.63	Аналитический метод	0.10	-
37	115338.31	93316.77	Аналитический метод	0.10	-
38	115336.33	93316.95	Аналитический метод	0.10	-
39	115280.52	93311.00	Аналитический метод	0.10	-
40	115278.55	93310.36	Аналитический метод	0.10	-
41	115277.17	93309.19	Аналитический метод	0.10	-
42	115268.01	93297.92	Аналитический метод	0.10	-
43	115256.40	93306.82	Аналитический метод	0.10	-
44	115253.90	93307.49	Аналитический метод	0.10	-
45	115251.40	93306.82	Аналитический метод	0.10	-
46	115250.15	93305.80	Аналитический метод	0.10	-
47	115244.62	93299.41	Аналитический метод	0.10	-

2. Сведения о характерных точках границ объекта					
Обозначение характерных точек границ	Координаты, м		Метод определения координат характерной точки	Средняя квадратическая погрешность положения характерной точки (Mt), м	Описание обозначения точки на местности (при наличии)
	X	Y			
1	2	3	4	5	6
48	115230.66	93277.59	Аналитический метод	0.10	-
49	115199.87	93296.44	Аналитический метод	0.10	-
50	115148.90	93319.91	Аналитический метод	0.10	-
51	115147.44	93320.33	Аналитический метод	0.10	-
52	115116.83	93324.19	Аналитический метод	0.10	-
53	115114.37	93324.28	Аналитический метод	0.10	-
54	115070.23	93344.82	Аналитический метод	0.10	-
55	115068.44	93345.28	Аналитический метод	0.10	-
56	115065.87	93345.41	Аналитический метод	0.10	-
57	115009.45	93342.62	Аналитический метод	0.10	-
58	115008.27	93342.42	Аналитический метод	0.10	-
59	114977.69	93333.31	Аналитический метод	0.10	-
60	114976.62	93332.85	Аналитический метод	0.10	-
61	114957.89	93321.55	Аналитический метод	0.10	-
62	114956.14	93319.77	Аналитический метод	0.10	-
63	114955.47	93317.27	Аналитический метод	0.10	-
64	114955.97	93265.25	Аналитический метод	0.10	-
65	114954.74	93264.02	Аналитический метод	0.10	-
66	114953.73	93259.82	Аналитический метод	0.10	-
67	114954.40	93257.32	Аналитический метод	0.10	-
68	114956.23	93255.49	Аналитический метод	0.10	-
69	114956.53	93255.41	Аналитический метод	0.10	-
70	114957.66	93234.84	Аналитический метод	0.10	-
71	114958.32	93232.61	Аналитический метод	0.10	-
72	114960.15	93230.78	Аналитический метод	0.10	-

2. Сведения о характерных точках границ объекта					
Обозначение характерных точек границ	Координаты, м		Метод определения координат характерной точки	Средняя квадратическая погрешность положения характерной точки (Mt), м	Описание обозначения точки на местности (при наличии)
	X	Y			
1	2	3	4	5	6
73	114961.33	93230.29	Аналитический метод	0.10	-
74	114995.70	93220.88	Аналитический метод	0.10	-
75	115109.00	93193.53	Аналитический метод	0.10	-
76	115156.52	93124.12	Аналитический метод	0.10	-
77	115158.14	93122.62	Аналитический метод	0.10	-
78	115160.88	93121.96	Аналитический метод	0.10	-
79	115185.01	93123.11	Аналитический метод	0.10	-
80	115195.69	93123.93	Аналитический метод	0.10	-
81	115197.81	93124.58	Аналитический метод	0.10	-
82	115199.64	93126.41	Аналитический метод	0.10	-
83	115200.26	93128.18	Аналитический метод	0.10	-
84	115210.26	93195.95	Аналитический метод	0.10	-
85	115217.88	93224.81	Аналитический метод	0.10	-
86	115238.90	93266.42	Аналитический метод	0.10	-
87	115255.60	93292.01	Аналитический метод	0.10	-
88	115266.83	93283.85	Аналитический метод	0.10	-
89	115269.33	93283.18	Аналитический метод	0.10	-
90	115271.83	93283.85	Аналитический метод	0.10	-
91	115273.23	93285.05	Аналитический метод	0.10	-
92	115284.72	93299.35	Аналитический метод	0.10	-
93	115336.56	93304.95	Аналитический метод	0.10	-
94	115357.97	93298.37	Аналитический метод	0.10	-
95	115361.93	93295.85	Аналитический метод	0.10	-
96	115374.60	93287.06	Аналитический метод	0.10	-
97	115408.99	93255.49	Аналитический метод	0.10	-

2. Сведения о характерных точках границ объекта					
Обозначение характерных точек границ	Координаты, м		Метод определения координат характерной точки	Средняя квадратическая погрешность положения характерной точки (Mt), м	Описание обозначения точки на местности (при наличии)
	X	Y			
1	2	3	4	5	6
98	115408.50	93240.09	Аналитический метод	0.10	-
99	115407.36	93238.95	Аналитический метод	0.10	-
100	115406.69	93236.45	Аналитический метод	0.10	-
101	115406.79	93235.10	Аналитический метод	0.10	-
102	115406.62	93234.46	Аналитический метод	0.10	-
103	115407.29	93231.96	Аналитический метод	0.10	-
104	115410.26	93227.73	Аналитический метод	0.10	-
105	115411.84	93226.29	Аналитический метод	0.10	-
106	115414.34	93225.62	Аналитический метод	0.10	-
107	115416.84	93226.29	Аналитический метод	0.10	-
108	115418.67	93228.12	Аналитический метод	0.10	-
109	115419.34	93230.62	Аналитический метод	0.10	-
110	115418.67	93233.12	Аналитический метод	0.10	-
111	115419.19	93235.42	Аналитический метод	0.10	-
112	115419.57	93245.66	Аналитический метод	0.10	-
113	115452.52	93214.93	Аналитический метод	0.10	-
114	115485.87	93173.89	Аналитический метод	0.10	-
115	115529.11	93137.38	Аналитический метод	0.10	-
116	115519.00	93124.84	Аналитический метод	0.10	-
117	115518.33	93122.34	Аналитический метод	0.10	-
118	115519.00	93119.84	Аналитический метод	0.10	-
119	115520.83	93118.01	Аналитический метод	0.10	-
120	115523.33	93117.34	Аналитический метод	0.10	-
121	115525.83	93118.01	Аналитический метод	0.10	-
122	115527.21	93119.19	Аналитический метод	0.10	-

2. Сведения о характерных точках границ объекта					
Обозначение характерных точек границ	Координаты, м		Метод определения координат характерной точки	Средняя квадратическая погрешность положения характерной точки (Mt), м	Описание обозначения точки на местности (при наличии)
	X	Y			
1	2	3	4	5	6
123	115536.77	93130.96	Аналитический метод	0.10	-
124	115562.92	93109.25	Аналитический метод	0.10	-
125	115592.66	93091.02	Аналитический метод	0.10	-
126	115595.27	93090.29	Аналитический метод	0.10	-
127	115597.77	93090.96	Аналитический метод	0.10	-
128	115599.52	93092.65	Аналитический метод	0.10	-
129	115605.42	93102.14	Аналитический метод	0.10	-
130	115636.40	93084.53	Аналитический метод	0.10	-
131	115637.02	93081.84	Аналитический метод	0.10	-
132	115638.74	93080.08	Аналитический метод	0.10	-
133	115650.63	93072.82	Аналитический метод	0.10	-
134	115651.79	93072.26	Аналитический метод	0.10	-
135	115653.96	93071.76	Аналитический метод	0.10	-
136	115656.46	93072.43	Аналитический метод	0.10	-
137	115657.67	93073.64	Аналитический метод	0.10	-
138	115659.09	93073.34	Аналитический метод	0.10	-
139	115660.15	93073.45	Аналитический метод	0.10	-
140	115663.51	93074.18	Аналитический метод	0.10	-
141	115664.95	93074.74	Аналитический метод	0.10	-
142	115666.78	93076.57	Аналитический метод	0.10	-
143	115667.39	93078.28	Аналитический метод	0.10	-
144	115676.43	93143.94	Аналитический метод	0.10	-
145	115677.16	93144.67	Аналитический метод	0.10	-
146	115687.24	93147.85	Аналитический метод	0.10	-
147	115697.73	93151.96	Аналитический метод	0.10	-

2. Сведения о характерных точках границ объекта					
Обозначение характерных точек границ	Координаты, м		Метод определения координат характерной точки	Средняя квадратическая погрешность положения характерной точки (Mt), м	Описание обозначения точки на местности (при наличии)
	X	Y			
1	2	3	4	5	6
148	115708.44	93144.07	Аналитический метод	0.10	-
149	115711.22	93143.41	Аналитический метод	0.10	-
150	115768.46	93146.64	Аналитический метод	0.10	-
151	115801.89	93153.65	Аналитический метод	0.10	-
152	115807.54	93155.22	Аналитический метод	0.10	-
153	115809.56	93071.82	Аналитический метод	0.10	-
154	115810.23	93069.44	Аналитический метод	0.10	-
155	115812.06	93067.61	Аналитический метод	0.10	-
156	115814.56	93066.94	Аналитический метод	0.10	-
157	115817.06	93067.61	Аналитический метод	0.10	-
158	115818.89	93069.44	Аналитический метод	0.10	-
159	115819.56	93071.94	Аналитический метод	0.10	-
160	115817.40	93161.12	Аналитический метод	0.10	-
161	115817.10	93162.70	Аналитический метод	0.10	-
162	115813.35	93173.09	Аналитический метод	0.10	-
163	115815.43	93175.05	Аналитический метод	0.10	-
164	115816.10	93177.55	Аналитический метод	0.10	-
165	115815.89	93178.35	Аналитический метод	0.10	-
166	115816.27	93179.78	Аналитический метод	0.10	-
167	115816.10	93180.40	Аналитический метод	0.10	-
168	115816.33	93182.18	Аналитический метод	0.10	-
169	115815.66	93184.68	Аналитический метод	0.10	-
170	115813.83	93186.51	Аналитический метод	0.10	-
171	115853.04	93185.25	Аналитический метод	0.10	-
172	115853.59	93183.21	Аналитический метод	0.10	-

2. Сведения о характерных точках границ объекта					
Обозначение характерных точек границ	Координаты, м		Метод определения координат характерной точки	Средняя квадратическая погрешность положения характерной точки (Mt), м	Описание обозначения точки на местности (при наличии)
	X	Y			
1	2	3	4	5	6
173	115855.42	93181.38	Аналитический метод	0.10	-
174	115857.92	93180.71	Аналитический метод	0.10	-
175	115860.42	93181.38	Аналитический метод	0.10	-
176	115861.49	93182.21	Аналитический метод	0.10	-
177	115863.68	93184.44	Аналитический метод	0.10	-
1	115866.55	93183.77	Аналитический метод	0.10	-
178	115208.35	93227.87	Аналитический метод	0.10	-
179	115200.40	93197.69	Аналитический метод	0.10	-
180	115190.95	93133.59	Аналитический метод	0.10	-
181	115184.46	93133.09	Аналитический метод	0.10	-
182	115163.19	93132.08	Аналитический метод	0.10	-
183	115116.17	93200.76	Аналитический метод	0.10	-
184	115114.54	93202.27	Аналитический метод	0.10	-
185	115113.21	93202.80	Аналитический метод	0.10	-
186	114998.27	93230.54	Аналитический метод	0.10	-
187	114967.45	93238.98	Аналитический метод	0.10	-
188	114966.38	93258.54	Аналитический метод	0.10	-
189	115009.40	93245.13	Аналитический метод	0.10	-
190	115009.84	93243.50	Аналитический метод	0.10	-
191	115011.67	93241.67	Аналитический метод	0.10	-
192	115014.17	93241.00	Аналитический метод	0.10	-
193	115016.67	93241.67	Аналитический метод	0.10	-
194	115018.50	93243.50	Аналитический метод	0.10	-
195	115019.75	93247.22	Аналитический метод	0.10	-
196	115019.95	93248.64	Аналитический метод	0.10	-

2. Сведения о характерных точках границ объекта					
Обозначение характерных точек границ	Координаты, м		Метод определения координат характерной точки	Средняя квадратическая погрешность положения характерной точки (Mt), м	Описание обозначения точки на местности (при наличии)
	X	Y			
1	2	3	4	5	6
197	115019.28	93251.14	Аналитический метод	0.10	-
198	115017.45	93252.97	Аналитический метод	0.10	-
199	115016.44	93253.41	Аналитический метод	0.10	-
200	114968.09	93268.48	Аналитический метод	0.10	-
201	114965.93	93269.00	Аналитический метод	0.10	-
202	114965.50	93314.46	Аналитический метод	0.10	-
203	114981.16	93323.91	Аналитический метод	0.10	-
204	115010.55	93332.67	Аналитический метод	0.10	-
205	115066.08	93335.41	Аналитический метод	0.10	-
206	115066.86	93335.36	Аналитический метод	0.10	-
207	115111.09	93314.78	Аналитический метод	0.10	-
208	115113.07	93314.31	Аналитический метод	0.10	-
209	115115.82	93314.24	Аналитический метод	0.10	-
210	115145.42	93310.51	Аналитический метод	0.10	-
211	115190.30	93289.85	Аналитический метод	0.10	-
212	115187.08	93284.93	Аналитический метод	0.10	-
213	115186.41	93282.43	Аналитический метод	0.10	-
214	115187.08	93279.93	Аналитический метод	0.10	-
215	115188.91	93278.10	Аналитический метод	0.10	-
216	115191.41	93277.43	Аналитический метод	0.10	-
217	115193.91	93278.10	Аналитический метод	0.10	-
218	115195.59	93279.69	Аналитический метод	0.10	-
219	115199.21	93285.21	Аналитический метод	0.10	-
220	115228.18	93267.37	Аналитический метод	0.10	-
178	115208.35	93227.87	Аналитический метод	0.10	-

3. Сведения о характерных точках части (частей) границы объекта

Обозначение характерных точек части границы	Координаты, м		Метод определения координат характерной точки	Средняя квадратическая погрешность положения характерной точки (Mt), м	Описание обозначения точки на местности (при наличии)
	X	Y			
1	2	3	4	5	6
-	-	-	-	-	-

Раздел 3

Сведения о местоположении измененных (уточненных) границ объекта

1. Система координат -

2. Сведения о характерных точках границ объекта

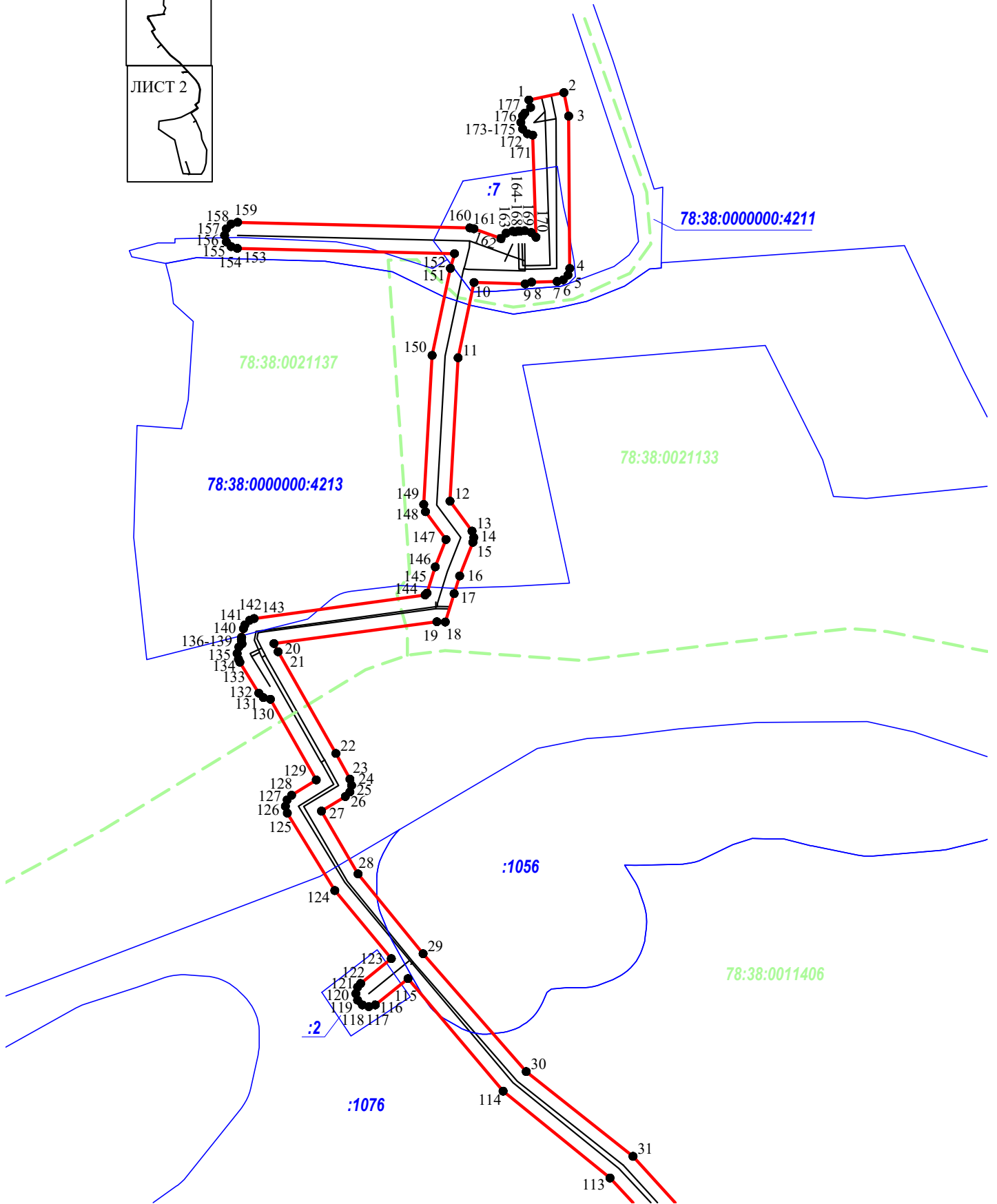
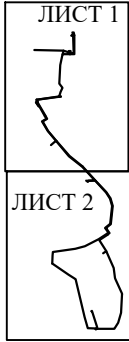
Обозначение характерных точек границ	Существующие координаты, м		Измененные (уточненные) координаты, м		Метод определения координат характерной точки	Средняя квадратическая погрешность положения характерной точки (Mt), м	Описание обозначения точки на местности (при наличии)
	X	Y	X	Y			
1	2	3	4	5	6	7	8
-	-	-	-	-	-	-	

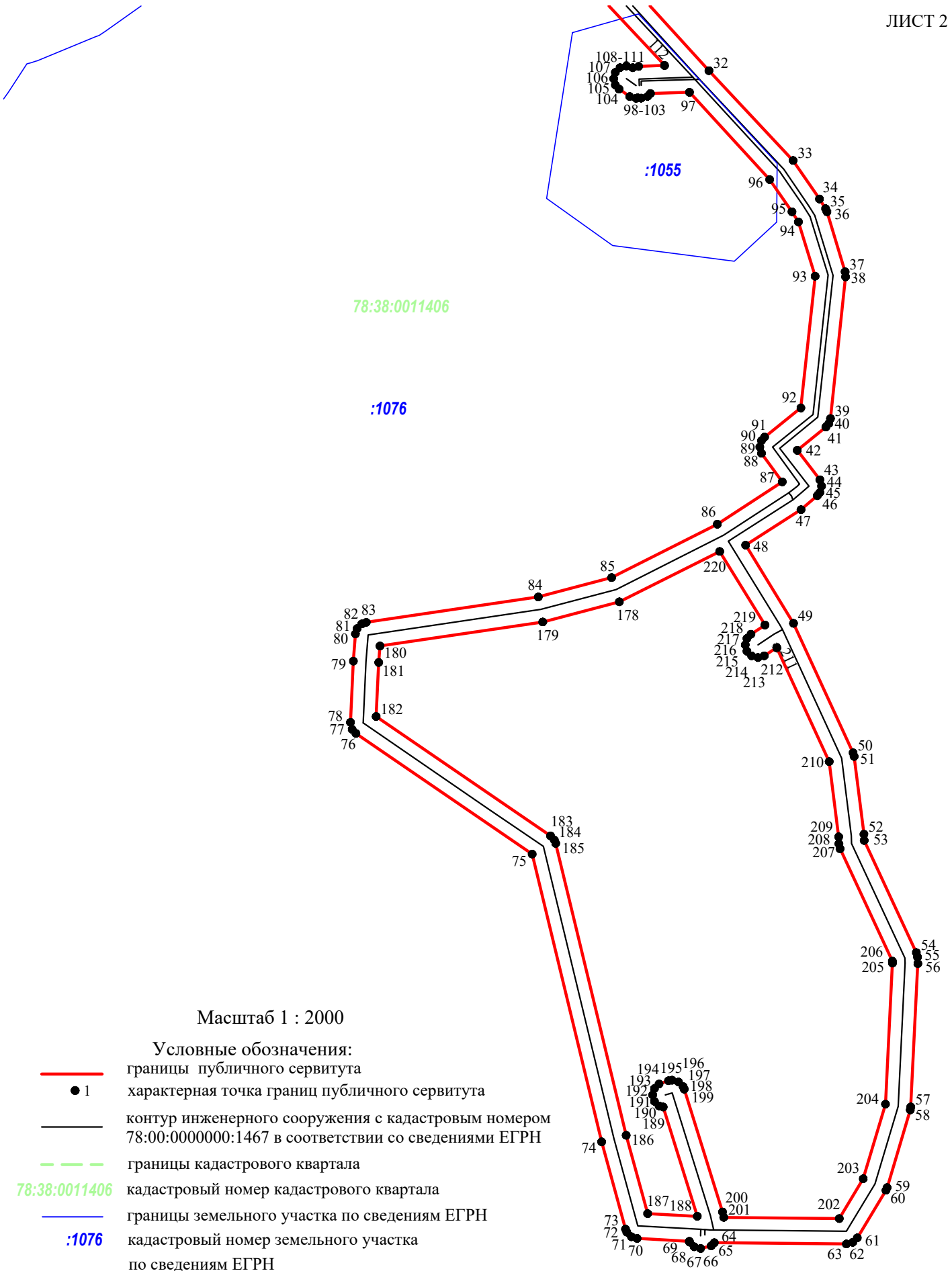
3. Сведения о характерных точках части (частей) границы объекта

Обозначение характерных точек части границы	Существующие координаты, м		Измененные (уточненные) координаты, м		Метод определения координат характерной точки	Средняя квадратическая погрешность положения характерной точки (Mt), м	Описание обозначения точки на местности (при наличии)
	X	Y	X	Y			
1	2	3	4	5	6	7	8
-	-	-	-	-	-	-	

Схема расположения границ
публичного сервитута

Схема расположения листов





Масштаб 1 : 2000

Условные обозначения:

- границы публичного сервитута
- 1 характеристическая точка границ публичного сервитута
- контур инженерного сооружения с кадастровым номером 78:00:0000000:1467 в соответствии со сведениями ЕГРН
- - - границы кадастрового квартала
- 78:38:0011406 кадастровый номер кадастрового квартала
- границы земельного участка по сведениям ЕГРН
- :1076 кадастровый номер земельного участка по сведениям ЕГРН