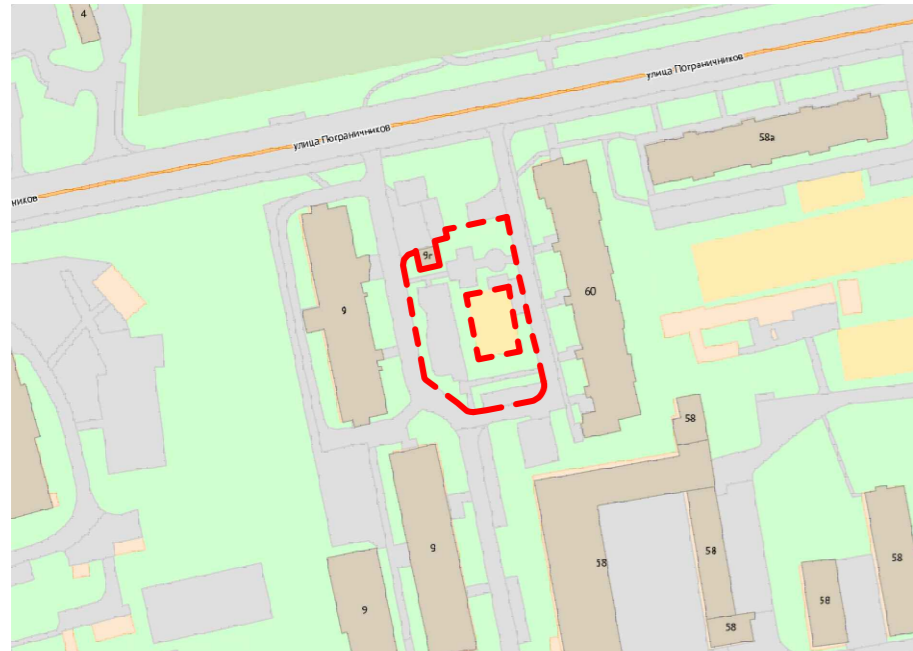


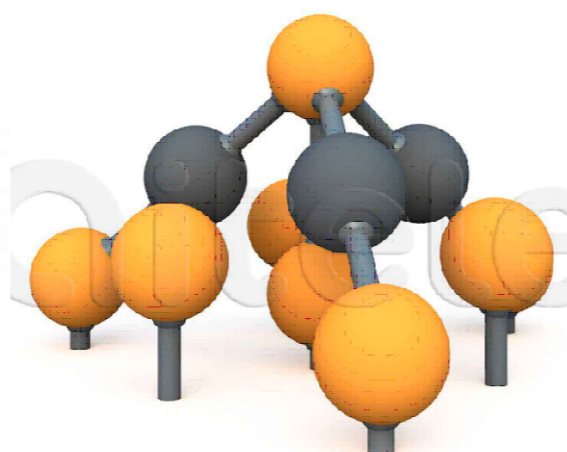
Ситуационный план




ЭКСПЛИКАЦИЯ

- ① Здания и строения
- ② Детская площадка
- ③ Зона общего пользования

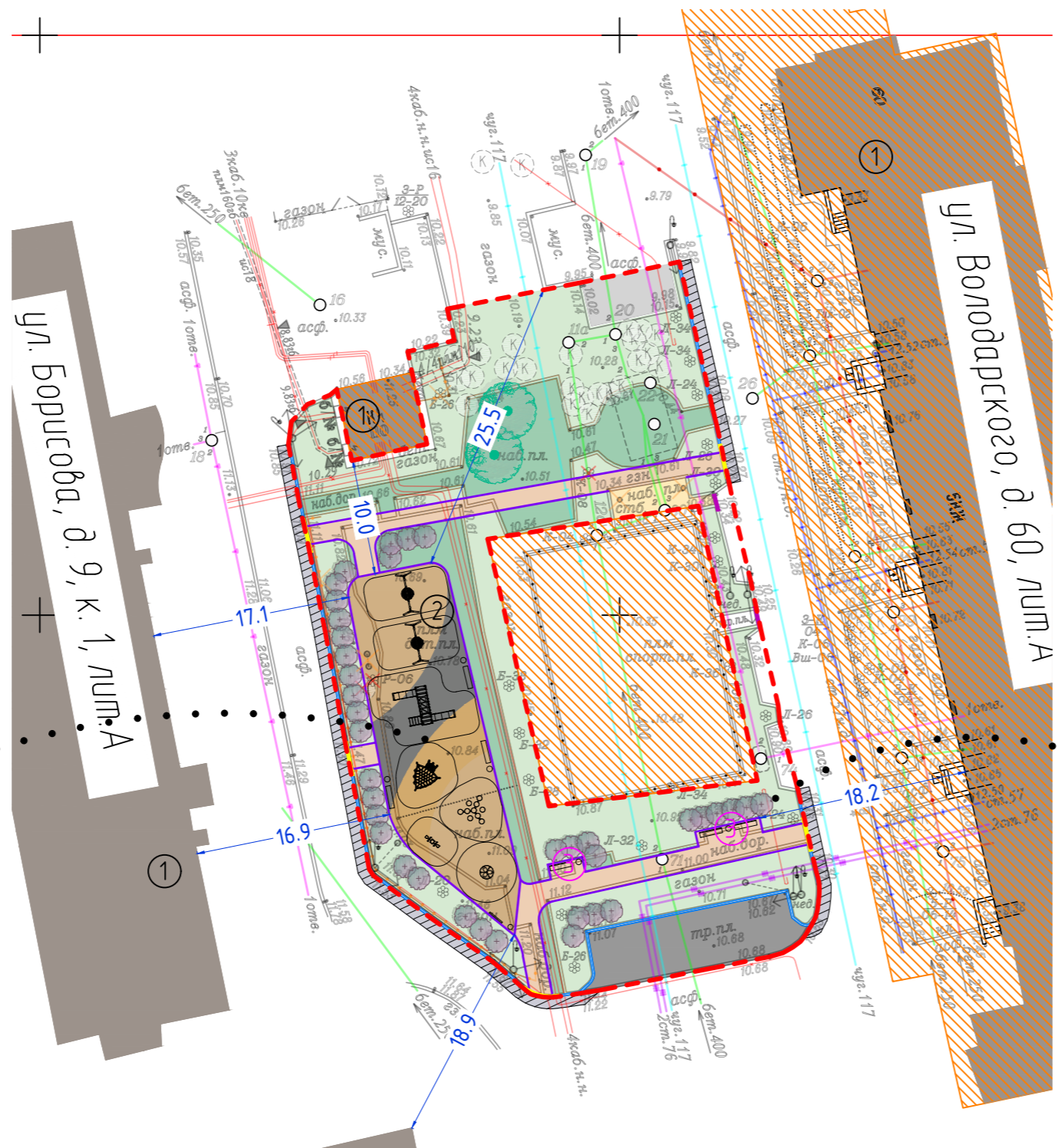
Оборудование детской площадки  
Детское игровое оборудование  
"Химия / молекулы / валентность"



Оборудование зоны общего пользования  
уличная мебель и урны



уличная мебель и урны



УСЛОВНЫЕ ОБОЗНАЧЕНИЯ

- Границы проектирования благоустройства
- Границы участков, прошедших кадастровый учет
- Здания и сооружения существующие
- Бортовой камень проектируемый БР100.20.8
- Бортовой камень проектируемый БР100.30.15
- Бортовой камень понижение проектируемое
- Бортовой камень понижение существующее
- Полимерное покрытие проектируемое RAL 1001
- Полимерное покрытие проектируемое RAL 1002
- Полимерное покрытие проектируемое RAL 7037
- Асфальтобетонное покрытие проектируемое
- Асфальтовое покрытие существующее, ремонтируемое
- Надбное покрытие существующее, ремонтируемое
- Газон проектируемый
- Газон существующий, восстанавливаемый
- Кустарники существующие
- Деревья существующие
- Кустарники проектируемые
- Деревья проектируемые
- Деревья и кустарники к сносу
- Демонтаж
- Демонтаж газонного ограждения
- Детское игровое оборудование проектируемое
- Скамьи и урны проектируемые

Предусмотреть охранные зоны геодезических пунктов согласно Постановлению Правительства РФ от 21.08.2019г. №1080 "Об охранных зонах пунктов государственной геодезической сети, государственной нивелирной сети и государственной триангуляционной сети"

Примечания:

- Планировка выполнена от пунктов полигонометрии пп 12071-Б, пп 10201
- Высотная съемка произведена от реперов Рр 12071, Рр 10201
- Подъемные сооружения, не имеющие выходов на поверхность, нанесены по исполнительным чертежам и данным эксплуатирующих организаций.
- Экспликация колодцев подземных сооружений составлена по плану.
- Свидетельство о допуске на работы по выполнению инженерно-геодезических изысканий ИВРО-И-032-22122011 от 24.02.2014г.

Санкт-Петербург Общество с ограниченной ответственностью "ГеоТайм"	
Заказчик: ООО "Проектные Технологии" Адрес: г. Санкт-Петербург, Курортный район, с. Сестрорецк, ул. Володарского, д. 60, лит. А Назначение: для проектирования Площадь участка: 0,47 га	Утверждено 25.04-24 от 06.12.2024г. Для служебного пользования Уч. № по книге - № 1
Составлен по материалам съемки	Плановой части на декабрь 2024г. Высотной части Изготовлено 020 Количество листов
т.н. директор Крылова Е. Г. т.н. инженер Крылов Д. В. рук. карт. эр. Дерябина В. Игоревич	Автор проекта Архипова Ю. В. Филатова Е. Д. Гудваев Д. С.

В соответствии с письмом Комитета по градостроительству и архитектуре (далее Комитет) от 27.01.2022 № 01-47-14-2326/22 материалы инженерных изысканий подписываются Комитетом только электронной цифровой подписью (далее ЭЦП) и представляются Заказчику на электронном носителе



		25-ПСД-22/01-3	
		г. Санкт-Петербург, г. Сестрорецк, ул. Володарского, д.60, лит. А	
Изм. Колуч	Лист № док.	Подп.	Дата
Разработал	Павлова	И.И.	
Проверил	Козырева	Е.В.	
Проект благоустройства элементов благоустройства		Стадия	Лист
		П	5
Н. контр. Никитина			
ГИП Быстрова			
Схема планировки объекта благоустройства М 1:500		Проектные Технологии Формат А2	