

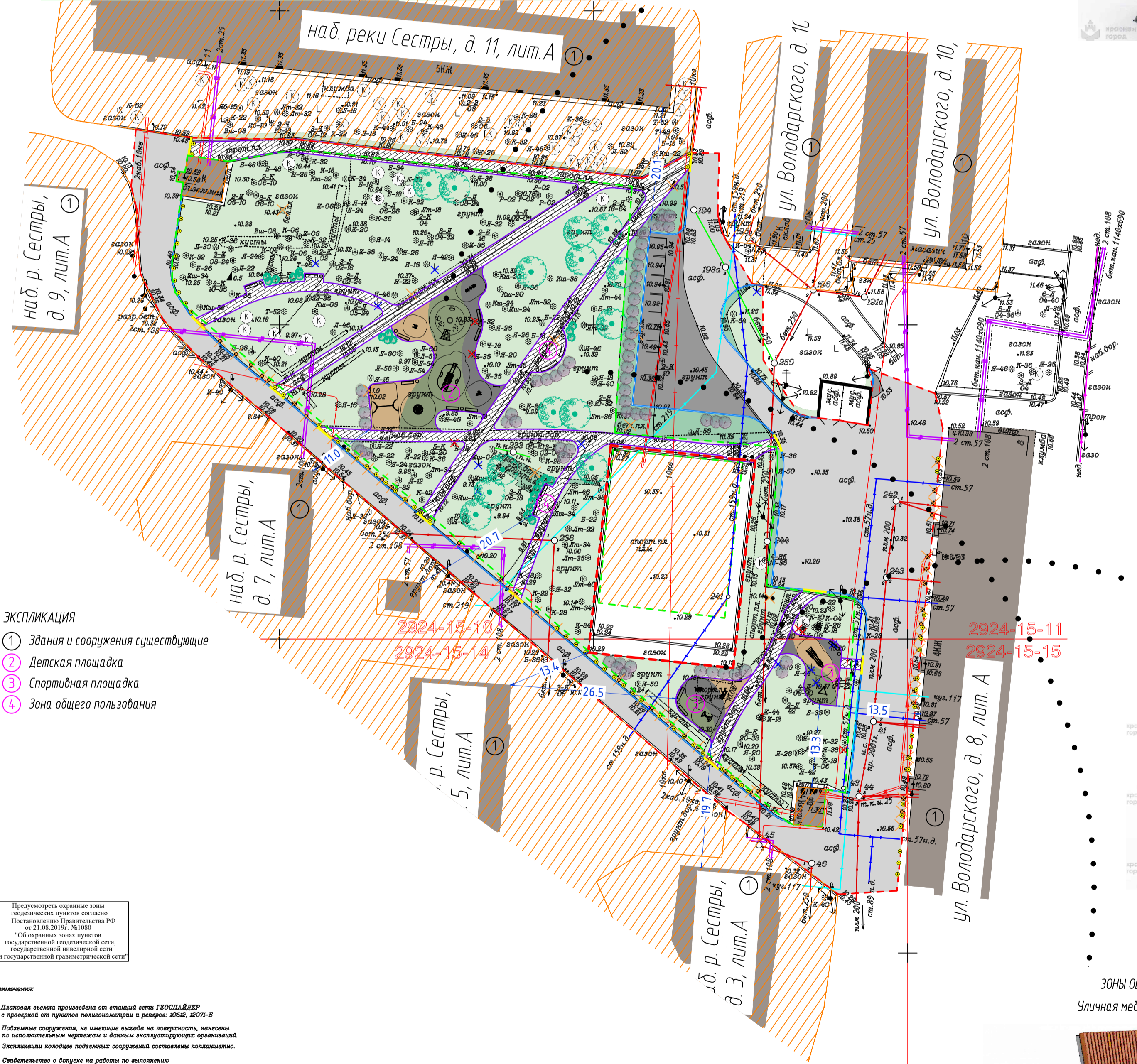
Ситуационный план




ДЕТСКАЯ ПЛОЩАДКА
Детское игровое оборудование



- УСЛОВНЫЕ ОБОЗНАЧЕНИЯ**
- Границы проектирования благоустройства
 - Границы земельного участка с кадастровым номером: 78-38-001101-1936, сквера б/н восточнее д. 9а по наб. р. Сестры (з. Сестрорецк) ЗНОП местного значения: 38-108-3, S=0.46 га
 - Границы участков, прошедших кадастровый учет
 - Здания и сооружения существующие
 - Бортовой камень проектируемый БР100.20.8
 - Бортовой камень проектируемый БР100.30.15
 - Бортовой камень понижение проектируемое
 - Полимерное покрытие проектируемое RAL 1001
 - Полимерное покрытие проектируемое RAL 6021
 - Полимерное покрытие проектируемое RAL 7037
 - Мощение с плиточным покрытием проектируемое, цвет серый, размер 260*160*60 мм, 160*160*60 мм, 160*100*60 мм
 - Асфальтобетонное покрытие проектируемое
 - Асфальтобетонное покрытие существующее, ремонтируемое
 - Газон существующий, восстанавливаемый
 - Газон проектируемый
 - Деревья существующие
 - Кустарники существующие
 - Деревья проектируемые
 - Кустарники проектируемые
 - x Кустарники к сносу
 - x Существующие пни к корчевке
 - x Демонтаж
 - x Спортивное оборудование проектируемое
 - x Детское игровое оборудование проектируемое
 - x Скамьи и урны проектируемые
 - x Парковочные столбики проектируемые



Уличная мебель и урны




СПОРТИВНАЯ ПЛОЩАДКА №1
Спортивное оборудование



СПОРТИВНАЯ ПЛОЩАДКА №2
Спортивное оборудование



Уличная мебель и урны



ЗОНЫ ОБЩЕГО ПОЛЬЗОВАНИЯ
Уличная мебель и урны



Парковочные столбики



Тротуарная плитка



- ЭКСПЛИКАЦИЯ**
- ① Здания и сооружения существующие
 - ② Детская площадка
 - ③ Спортивная площадка
 - ④ Зона общего пользования

Предусмотреть ограждение зоны благоустройства ограждением.

Восстановлению Правительства РФ от 21.08.2019г. №1080

«Об обращении земель государственных организаций в государственную земельную систему и государственной кадастровой системе»

- Примечания:**
1. Плановая схема проведена от станции ГЕОСТАБИЛИЗАЦИЯ в границах от пункта заземления в размер 20х22, 20х27-В
 2. Подземные сооружения, не имеющие выхода на поверхность, нанесены по исполнительным чертежам и данным исполнительных организаций.
 3. Экспликация объектов подземных сооружений составлена по планам.
 4. Сопоставление с фотопланом на работы по выполнению инженерно-геологических изысканий ИСРО-И-038-0222001 от 24.02.2019г.

Санкт-Петербург Общество с ограниченной ответственностью "Трибуна"		Удостоверение 7540-24 от 06.12.2024	
Заказчик: ООО "Проектные технологии"	Адрес: Санкт-Петербург, Курортный район, п. Сестрорецк, наб. р. Сестры, Коммуна р. 9а (ЗНОП МЗ 38-108-3), Володарского, р. 8, лит. А	Для составления исполнительных чертежей	
Назначение: для проектирования благоустройства территории		№, и Вид: И 1	
Получатель: на основании договора № 2024/1	Выдана: 2024 г.	Возвращать: 2024 г.	
Масштаб: 1:500	Контурный план	Выполнено: 2024 г.	
Инженер-проектировщик: Козырева	Инженер-проектировщик: Козырева	Инженер-проектировщик: Козырева	
Инженер-проектировщик: Козырева	Инженер-проектировщик: Козырева	Инженер-проектировщик: Козырева	

В соответствии с письмом Комитета по градостроительству и архитектуре Санкт-Петербурга от 27.01.2022 № 01-07-14-120-02 Комитетом приняты электронные исполнительные чертежи (ЭИЧ) и исполнительные чертежи в электронном виде.

25-ПСД-22/01-4/5		Санкт-Петербург, г. Сестрорецк, наб. р. Сестры, участок 15 (сквер б/н восточнее д. 9а по наб. р. Сестры; ЗНОП МЗ 38-108-3), кадастровый номер: 78-38-001101-1936 / ул. Володарского, д. 8, лит. А	
Изм. Козырева	Лист № 5	Подп. Козырева	Дата: 2024
Разработал: Павлова	Проверил: Козырева	Проект благоустройства элементов благоустройства	
Н. контр. ГИП	Никитина Быстрова	Схема планировки объекта благоустройства М 1:500	
Стадия: Лист: Листов: 5		Проектные Технологии Формат А1	